


Муниципальное бюджетное учреждение
«Центр пространственного развития городского округа Верхняя Пышма»

**ПРОЕКТ ПЛАНИРОВКИ ТЕРРИТОРИИ И ПРОЕКТ
МЕЖЕВАНИЯ ТЕРРИТОРИИ ЗЕМЕЛЬНЫХ УЧАСТКОВ С
КАДАСТРОВЫМИ НОМЕРАМИ 66:36:0102041:42,
66:36:0102041:43, 66:36:0000000:10508
ПОД РАЗМЕЩЕНИЕ ЛЫЖЕРОЛЛЕРНОЙ ТРАССЫ**

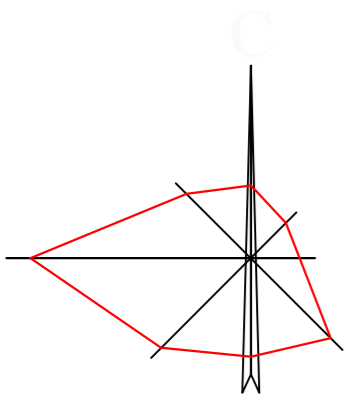
**ПРОЕКТ МЕЖЕВАНИЯ ТЕРРИТОРИИ
Основная (Утверждаемая) часть**

Том 3. Раздел 1. Проект межевания территории. Графическая часть

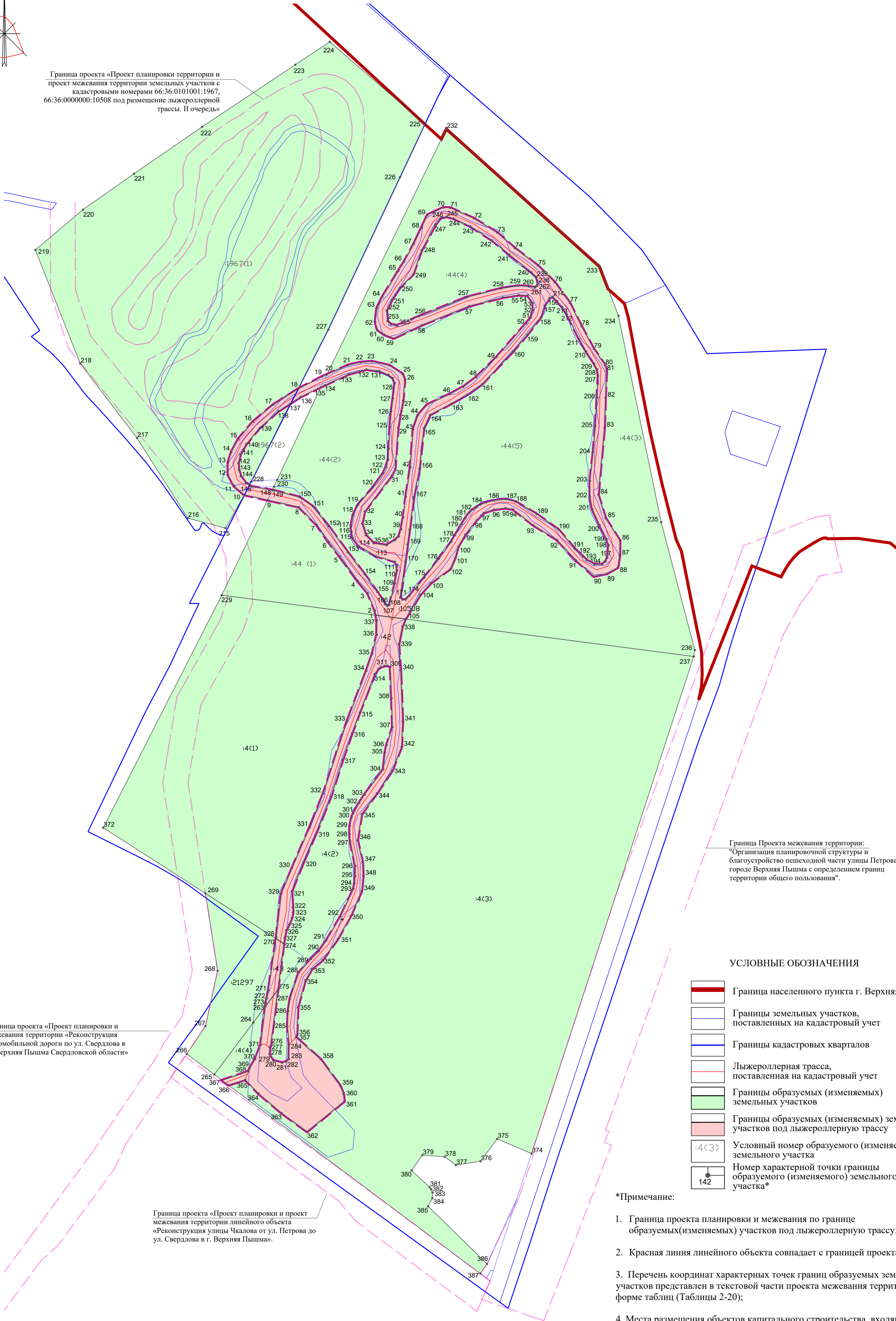
**шифр: 64-3032-2023 ПМТ
ЗАМ**

Изм.	№ док.	Подпись	Дата
ЗАМ			03.2024

ВЕРХНЯЯ ПЫШМА
2024



Граница проекта «Проект планировки территории и проект межевания территории земельных участков с кадастровыми номерами 66:36:0101001:1967, 66:36:0000000:10508 под размещение лыжероллерной трассы. II очередь»



Граница Проекта межевания территории:
"Организация планировочной структуры и благоустройство пешеходной части улицы Петрова в городе Верхняя Пышма с определением границ территории общего пользования".

Граница проекта «Проект планировки и межевания территории «Реконструкция автомобильной дороги по ул. Свердлова в г. Верхняя Пышма Свердловской области»

Граница проекта «Проект планировки и проект межевания территории линейного объекта «Реконструкция улицы Чкалова от ул. Петрова до ул. Свердлова в г. Верхняя Пышма».

УСЛОВНЫЕ ОБОЗНАЧЕНИЯ

- Граница населенного пункта г. Верхняя Пышма
- Границы земельных участков, поставленных на кадастровый учет
- Границы кадастровых кварталов
- Лыжероллерная трасса, поставленная на кадастровый учет
- Границы образуемых (изменяемых) земельных участков
- Границы образуемых (изменяемых) земельных участков под лыжероллерную трассу
- Условный номер образуемого (изменяемого) земельного участка
- Номер характерной точки границы образуемого (изменяемого) земельного участка*

*Примечание:

- Граница проекта планировки и межевания по границе образуемых(изменяемых) участков под лыжероллерную трассу;
- Красная линия линейного объекта совпадает с границей проекта;
- Перечень координат характерных точек границ образуемых земельных участков представлен в текстовой части проекта межевания территории в форме таблиц (Таблицы 2-20);
- Места размещения объектов капитального строительства, входящих в состав линейного объекта, подлежат уточнению при архитектурно-строительном проектировании, но не могут выходить за границы зон планируемого размещения таких объектов, установленных проектом планировки территории.

						64-3032-2023 ПМТ				
3	-	Зам	03-24		03-24	ВНЕСЕНИЕ ИЗМЕНЕНИЙ В ПРОЕКТ ПЛАНИРОВКИ ТЕРРИТОРИИ И ПРОЕКТ МЕЖЕВАНИЯ ТЕРРИТОРИИ ЗЕМЕЛЬНЫХ УЧАСТКОВ С КАДАСТРОВЫМИ НОМЕРАМИ 66:36:0102041:42, 66:36:0102041:43, 66:36:0000000:10508 ПОД РАЗМЕЩЕНИЕ ЛЫЖЕРОЛЛЕРНОЙ ТРАССЫ				
Изм	Кол-во	Лист	№ док	Подпись	Дата	Проект межевания территории. Основная (утверждаемая) часть.		Стадия	Лист	Листов
								ПМТ	1	1
Проверил	Дьячкова			03-24	Чертеж межевания территории М1:2000		МБУ «ЦПР ГО Верхняя Пышма»			
Разработал	Чемакина			03-24						
Разработал	Ковязина			03-24						